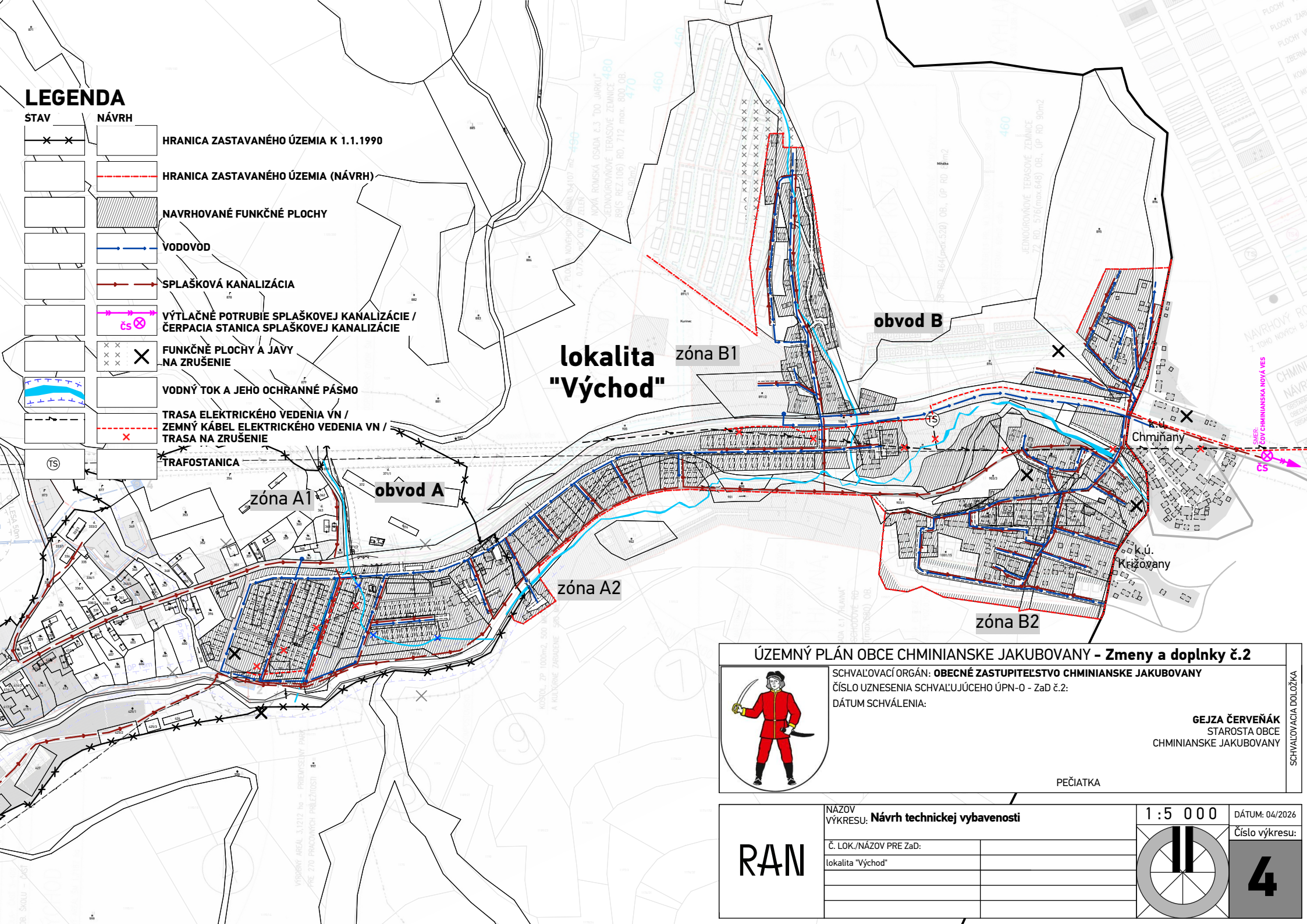


# LEGENDA

STAV	NÁVRH	
		HRANICA ZASTAVANÉHO ÚZEMIA K 1.1.1990
		HRANICA ZASTAVANÉHO ÚZEMIA (NÁVRH)
		NAVRHOVANÉ FUNKČNÉ PLOCHY
		VODOVOD
		SPLAŠKOVÁ KANALIZÁCIA
		VÝTLAČNÉ POTRUBIE SPLAŠKOVEJ KANALIZÁCIE / ČERPACIA STANICA SPLAŠKOVEJ KANALIZÁCIE
		FUNKČNÉ PLOCHY A JAVY NA ZRUŠENIE
		VODNÝ TOK A JEHO OCHRANNÉ PÁSMO
		TRASA ELEKTRICKÉHO VEDENIA VN / ZEMNÝ KÁBEL ELEKTRICKÉHO VEDENIA VN / TRASA NA ZRUŠENIE
		TRAFOSTANICA



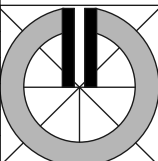
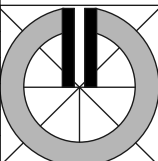
## lokality "Východ"

**ÚZEMNÝ PLÁN OBCE CHMINIANSKE JAKUBOVANY - Zmeny a doplnky č.2**

SCHVAĽOVACÍ ORGÁN: **OBECNÉ ZASTUPITEĽSTVO CHMINIANSKE JAKUBOVANY**  
 ČÍSLO UZNESENIA SCHVAĽUJÚCEHO ÚPN-0 - Zač.č.2.  
 DÁTUM SCHVAĽENIA:

**GEJZA ČERVENÁK**  
 STAROSTA OBCE  
 CHMINIANSKE JAKUBOVANY

PEČIATKA

RAN	NÁZOV VÝKRESU: <b>Návrh technickej vybavenosti</b> Č. LOK./NÁZOV PRE ZaD: lokalita "Východ"	1 : 5 0 0 0 	DÁTUM: 04/2026 Číslo výkresu: <span style="font-size: 48px; font-weight: bold;">4</span>
			
	SCHVAĽOVACIA DOLOŽKA		